

2. Skipper Kupa harmadik nap

2006. május. 2.

Hajózási útvonal : Zakan - Vodice

3. futam

1. A teljes pálya képe
2. A Duzac-szigetnél
3. További kerülési pontok és a befutó

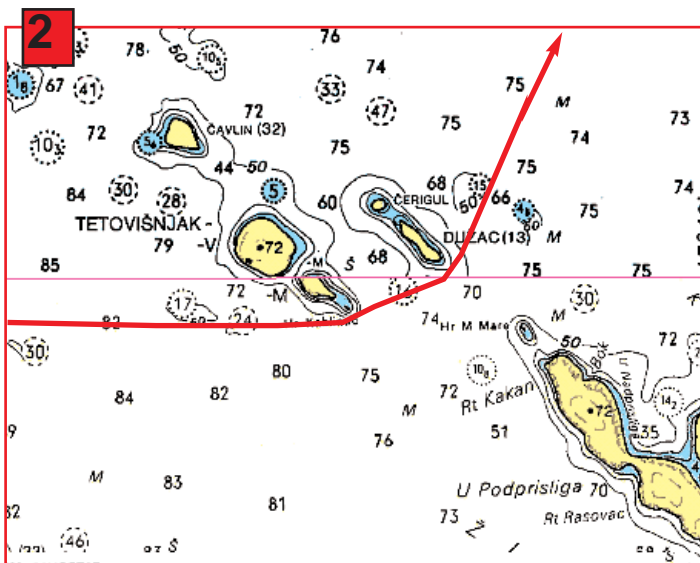
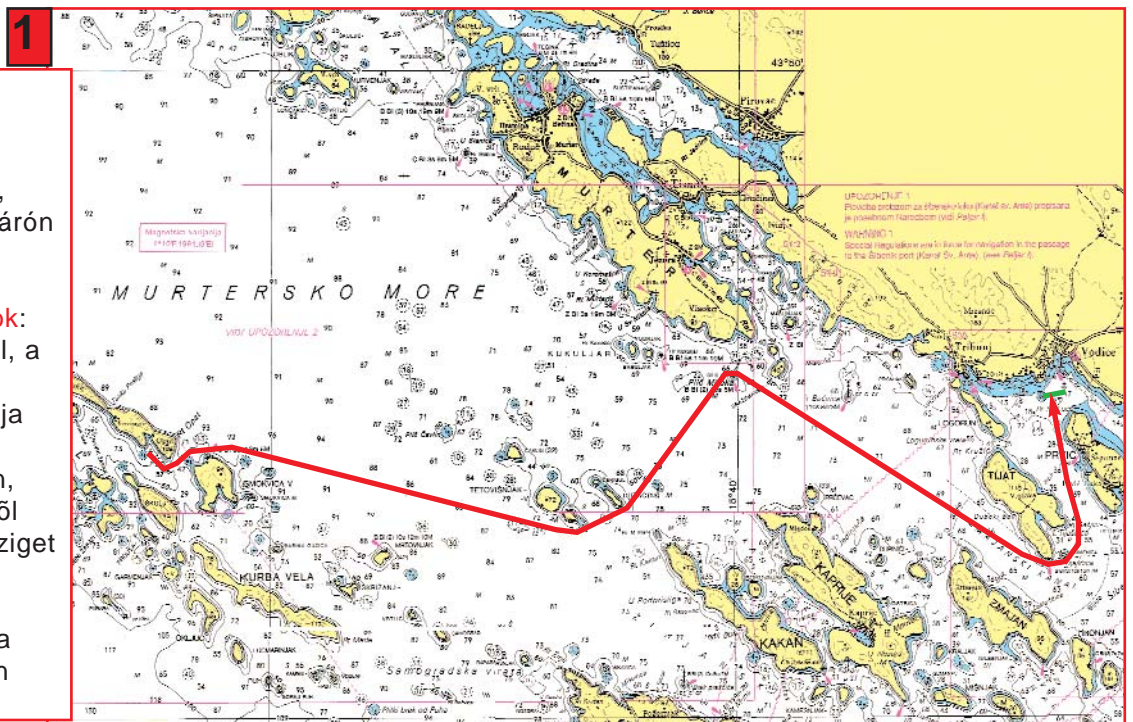
A harmadik futam útvonala:

Rajt az Opat-zátornánál, majd kivitorlázás az átjárón kelet felé

Kötelező kerülési pontok:

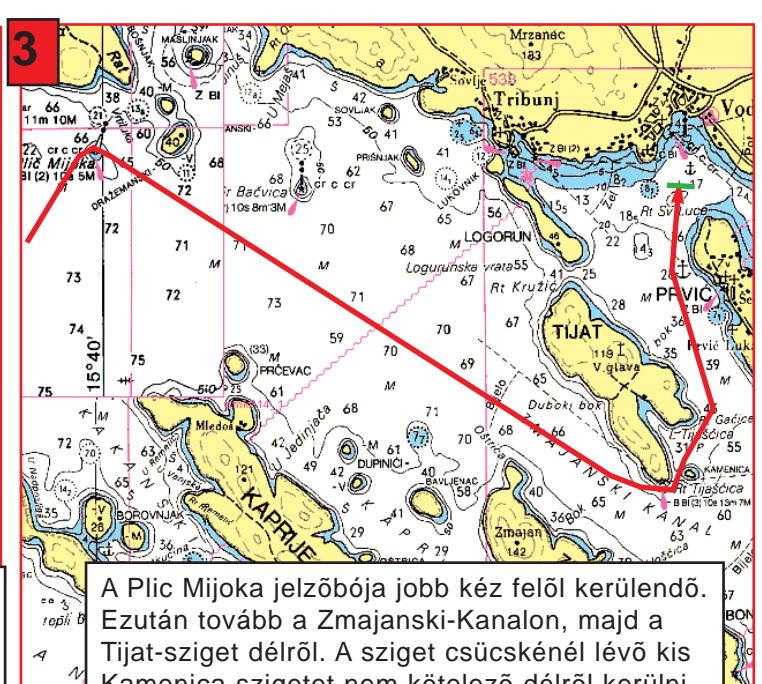
1. A Duzac-sziget délről, a Kakan-sziget északról
2. A Plic Mijoka jelzőbója jobb kéz felől
3. A Zmajanski-Kanalon, majd a Tijat-sziget délről
4. A Tijat-, és a Prvic-sziget között Vodice felé

Befutó: A Vodice Marina elé telepített célvonalon



Rajt az Opat-zátornánál, majd kivitorlázás az átjárón kelet, a Duzac-sziget felé.

A Duzac-sziget és a Kakan-sziget között kell áthaladni.



A Plic Mijoka jelzőbója jobb kéz felől kerülendő. Ezután tovább a Zmajanski-Kanalon, majd a Tijat-sziget délről. A sziget csücskénél lévő kis Kamenica-szigetet nem kötelező délről kerülni. A Tijat-, és a Prvic-sziget között Vodice felé. Befutó a kikötő elé telepített célvonalon.