

2. Skipper Kupa második nap

2006. május. 1.

Hajózási útvonal : Sali -Zakan

2. futam

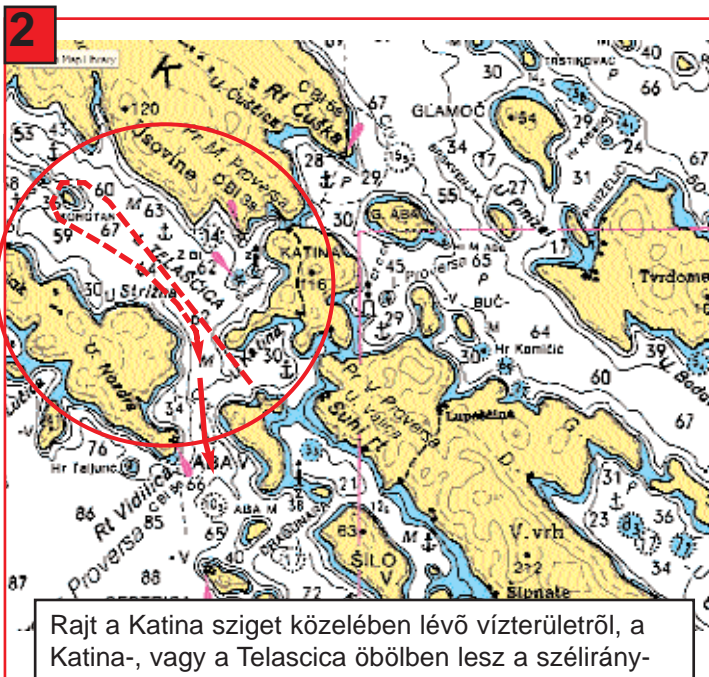
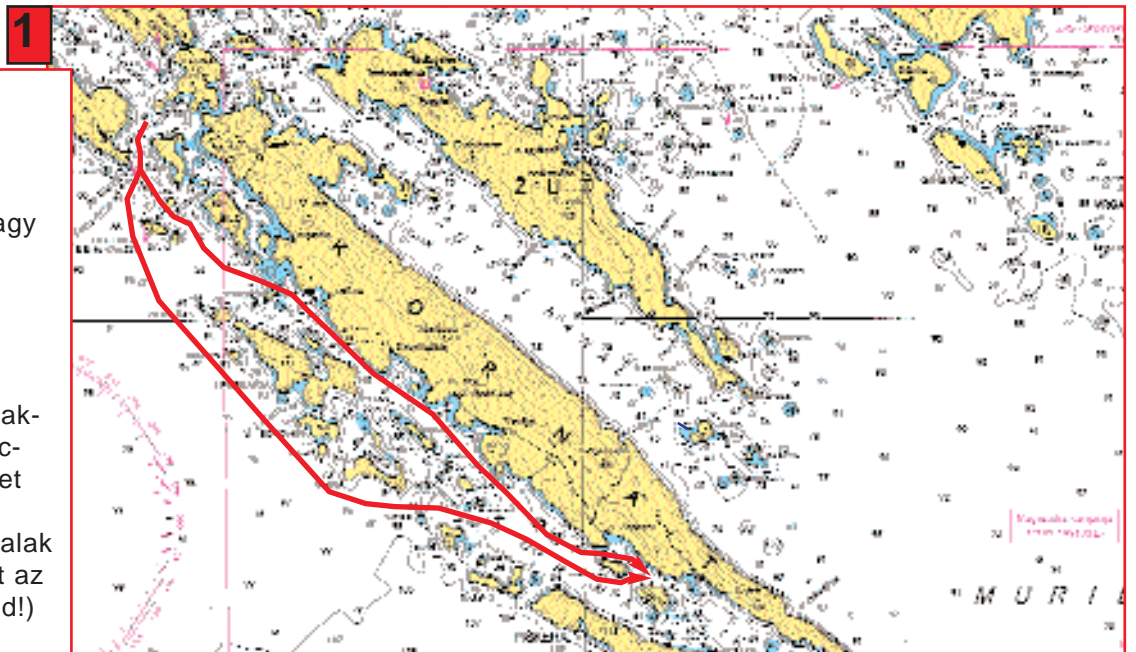
1. A teljes pálya képe
2. Rajtterület
3. A befutó

A második futam útvonala:

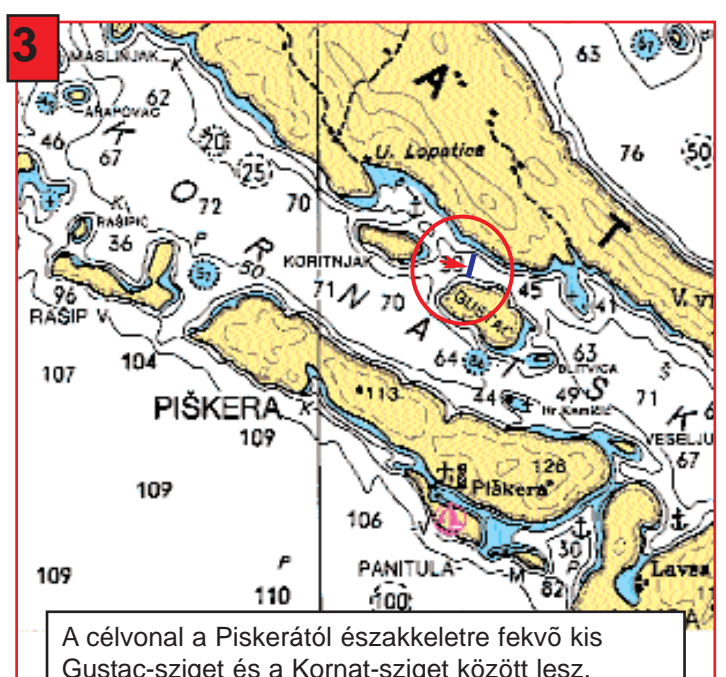
Rajt a Katina sziget közelében a Katina-, vagy a Telascica öbölben.

Kötelező kerülési pont:
Nincs

Befutó a Piskerától északkeletre fekvő kis Gustac-sziget és a Kornat-sziget között
(A térképen jelölt útvonalak csak példák, egyébként az útvonalválasztás szabad!)



Rajt a Katina sziget közelében lévő vízterületről, a Katina-, vagy a Telascica öbölben lesz a szélirány-nak megfelelően. Déli szél esetén nincs rajt után kerülendő bója, más esetekben a rajtvonalról szélirányban elhelyezett bóját a jobb oldaláról kell kerülni, majd szabad a navigáció a cél felé.
(Szaggatott vonallal jelölve a futamon megvalósított pálya)



A célvonal a Piskerától északkeletre fekvő kis Gustac-sziget és a Kornat-sziget között lesz.